

欽定大清會典圖

欽定大清會典圖卷二百六十二

輿地一百二十四

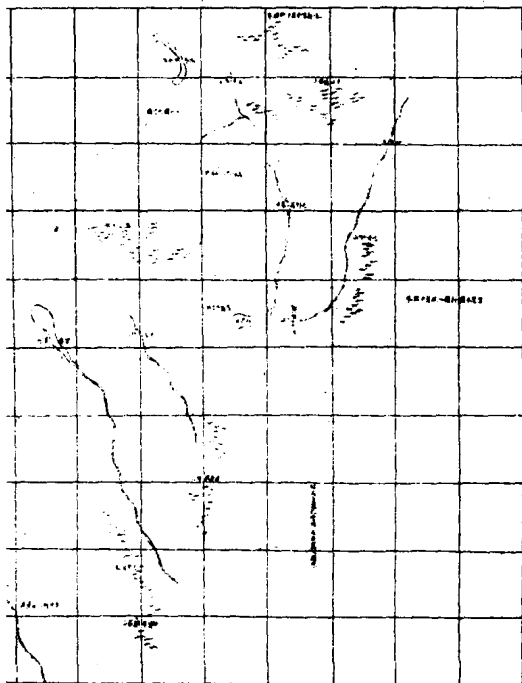
錫林郭勒盟游牧圖

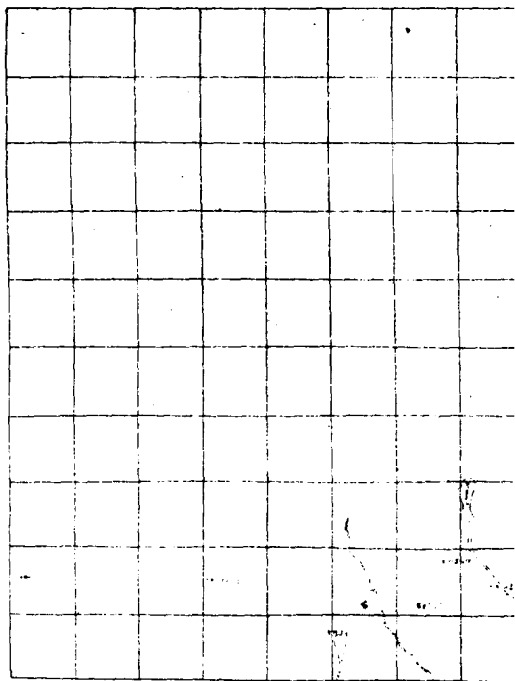
烏蘭察布盟游牧圖

伊克昭盟游牧圖

錫林郭勒盟游牧圖一

中

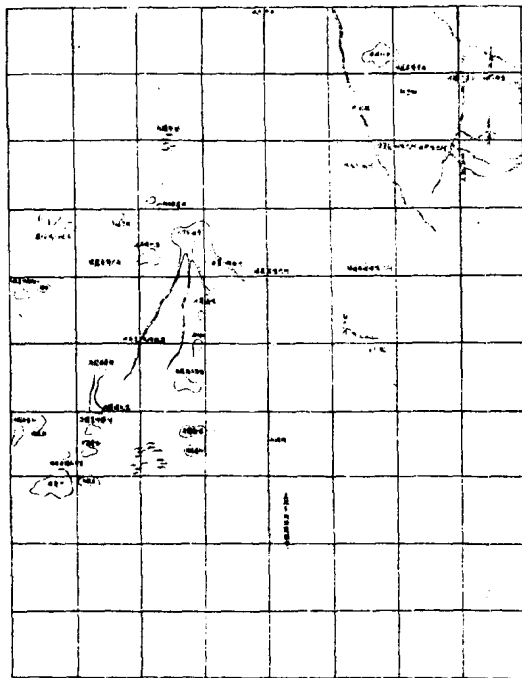




錫林郭勒盟游牧圖二

中南  
一








錫林郭勒盟游牧圖三

右南  
一一

					●●●●●●●●		
						●●●●●	
						●●●●●	
					●●●●●	●●●●●	●●●●●
				●●●●●	●●●●●		
			●●●●●				



內蒙古錫林郭勒盟游牧在

京師北凡五部曰烏珠穆沁曰浩齊特曰蘇尼特  
曰阿巴噶曰阿巴哈納爾共十旗東北起烏珠  
穆沁左翼旗其西南為烏珠穆沁右翼旗又西  
為浩齊特左翼旗又南為浩齊特右翼旗又南  
為阿巴哈納爾左翼旗阿巴噶左翼旗同游牧  
又南為阿巴哈納爾右翼旗又西為阿巴噶右  
翼旗又西為蘇尼特左翼旗又西南為蘇尼特  
右翼旗鄂爾虎河上游舊曰和里河一名蘆河  
出烏珠穆沁左翼旗東北索岳爾濟山南流折

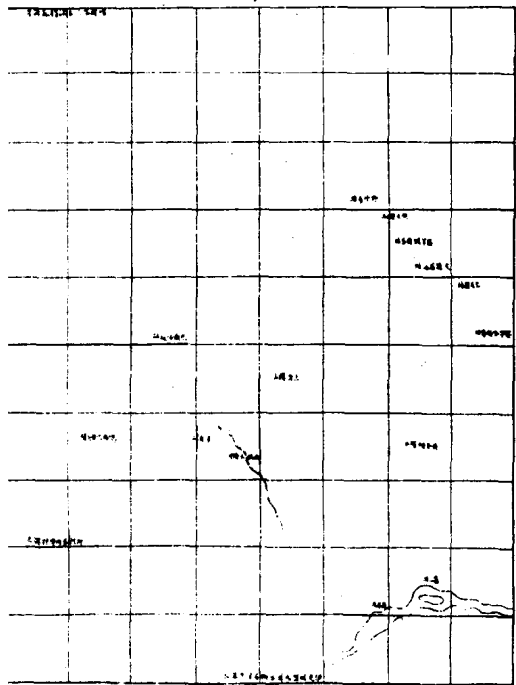
西經旗東。色爾野集河出旗北。合布丹泉西南流注之。又西瀝為和圖泊。伊集杆河。一曰因即漢河。又名音札哈河。出庫爾默特山北麓。賀魯渾河。自昭烏達盟阿魯科爾沁旗來。並西北流入於沙。巴魯古爾河。一曰赫蘆古爾河。又名禿河。上游為烏爾圖河。出烏珠穆沁右翼旗東南。伊蘭布胡圖山。合一小水西流。阿爾達圖河。自昭烏達盟克什克騰旗西北來注之。折西北經旗西。又西北瀝為阿達克泊。集林河。出阿巴哈納爾左翼旗東。合集爾瑪河。西北流。經浩齊特。


右翼旗東南合必里克圖河及二小水北流經薩爾把爾山西麓。又北小集林河出旗東塔拉蘇伯嶺西北流注之。折西北經旗北瀦於沙錫林河自克什克騰旗西北流入界。經阿巴噶左翼旗南右翼旗北。又西北經阿爾察圖站東折北經左翼旗西北沖科爾淖爾西。又北瀦為差達穆泊。奎屯河即古陰涼川出阿巴哈納爾右翼旗南東流入克什克騰旗界。古爾班烏克斯河出阿巴噶右翼旗西南三水北流匯為庫爾察罕泊。德格類圖泊水北流瀦焉。其南有和什

泊噶昂依爾圖諸泊。東界哲里木盟科爾沁旗。  
西至北界烏蘭察布盟衆部落外蒙古喀爾喀  
車臣汗旗。南界直隸多倫諾爾廳。東南界昭烏  
達盟扎魯特巴林克什克騰三旗。

烏蘭察布盟游牧圖一



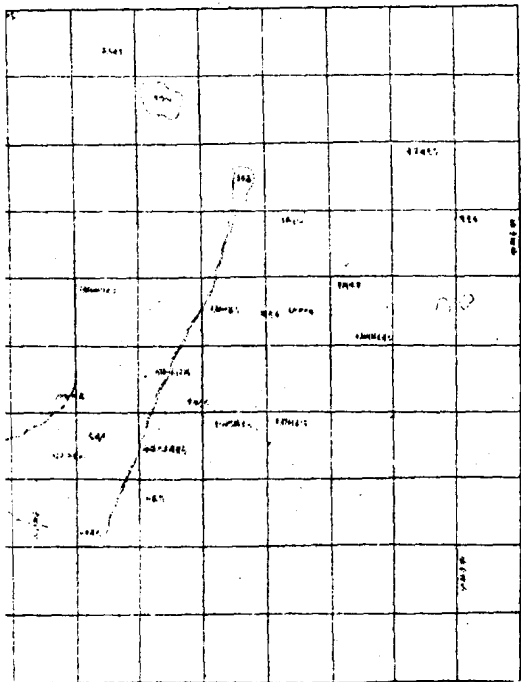


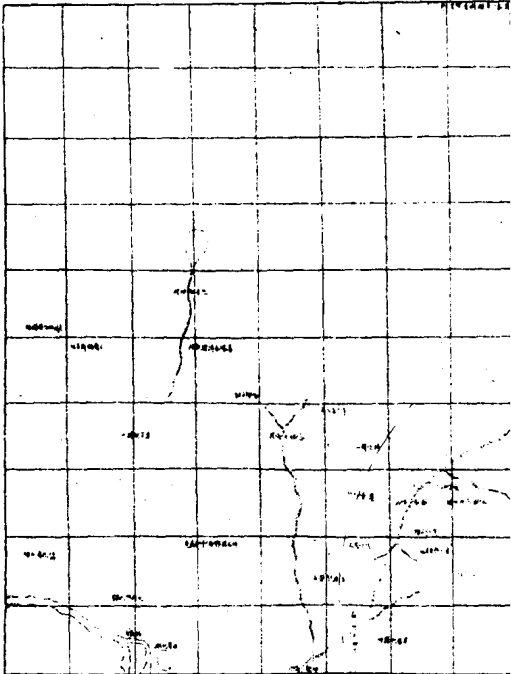


烏蘭察布盟游牧圖二

左中

一



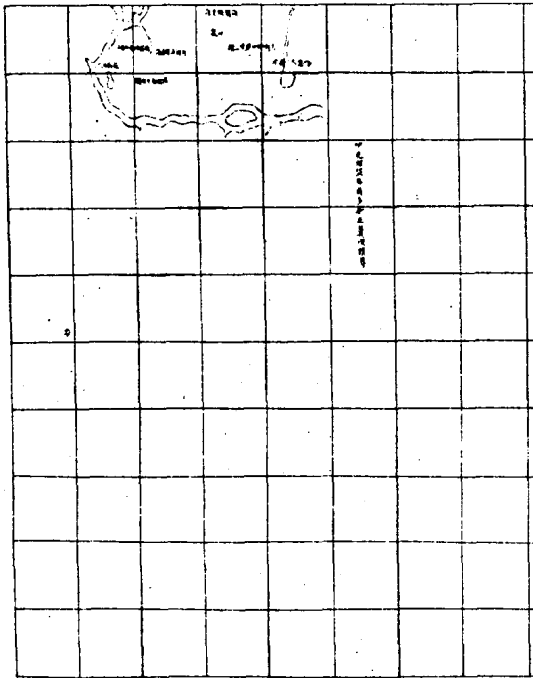


烏蘭察布盟游牧圖三

左南

一一







內蒙古烏蘭察布盟游牧在

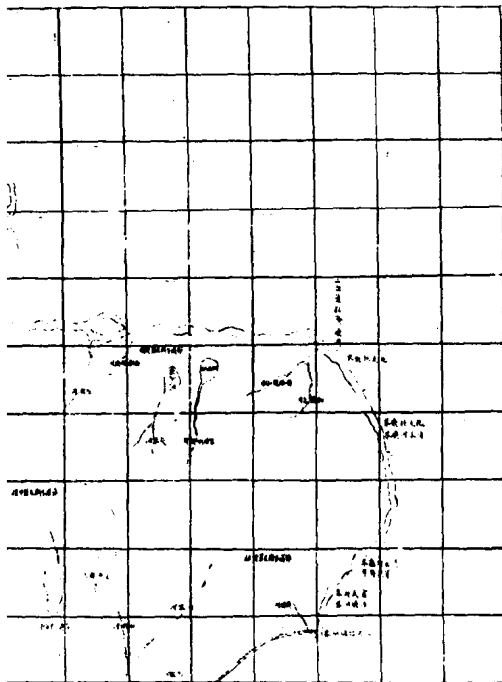
京師西北凡四部曰四子部落曰茂明安曰烏喇特曰喀爾喀右翼共六旗東北起四子部落旗西南為喀爾喀右翼旗又西為茂明安旗又西南為烏喇特前中後三旗同游牧黃河自伊克昭盟鄂爾多斯右翼後旗東流入界經烏拉特旗西南謨爾綽克和碩西北其支流故道曰阿爾坦河循噶札和碩之南東來折南曰阿爾坦托輝其左有水曰活育爾大泊又南與正流會正流折東南其左有小水曰杜勒泊復折東流

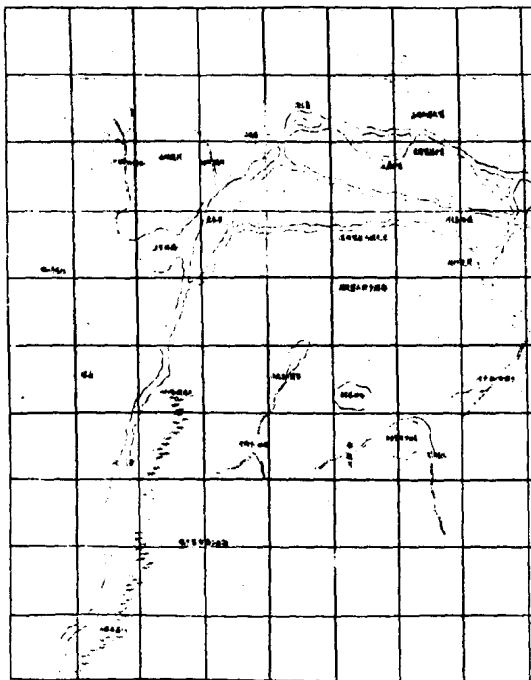
經阿集爾圖嶺南。又東經巴爾朱和屯南。其南岸為鄂爾多斯左翼後旗地。又東經謨爾根嶺東南。又東入山西薩拉齊廳界。錫拉木倫河出四子部落旗西南翁衮山。東北流經得爾嶺東。又東北瀦為錫拉察罕泊。其北為昭哈泊。靄布哈河出茂明安旗西南察哈齊老圖。二源合東北流。經喀爾喀右翼旗西北察罕和碩北。塔爾渾河出旗東。西北流注之。又東北經旗東北瀦為阿勒坦托輝泊。坤都倫河上游為哈喇木倫河。出茂明安旗西北。二源合南流。經哈爾凱圖。

山西又南經烏拉特旗南。蘇拉木倫河合集蘭  
托羅海山水西南來注之。是為坤都倫河。又西  
南流近黃河北岸為哈達馬爾河入於沙。巴彥  
鄂博河出烏拉特旗北境善塔布博爾托站西  
南。屈曲北流入於沙。西拉木倫河出河套西北  
北流折西經策爾山東北。瀦為鄂布吉虎泊。噶  
札爾和碩山即古陰山在烏拉特旗北。東界察  
哈爾。西界外蒙古喀爾喀。三音諾顏旗阿拉善  
額魯特旗。南界伊克昭盟鄂爾多斯旗。北界外  
蒙古喀爾喀土謝圖汗部。東南界山西歸化廳。

薩拉齊廳東北界錫林果勒盟蘇尼特旗。

伊克昭盟游牧圖一

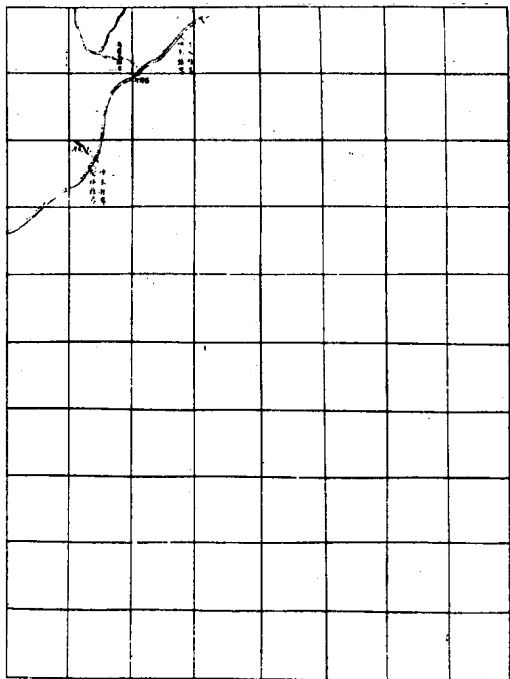


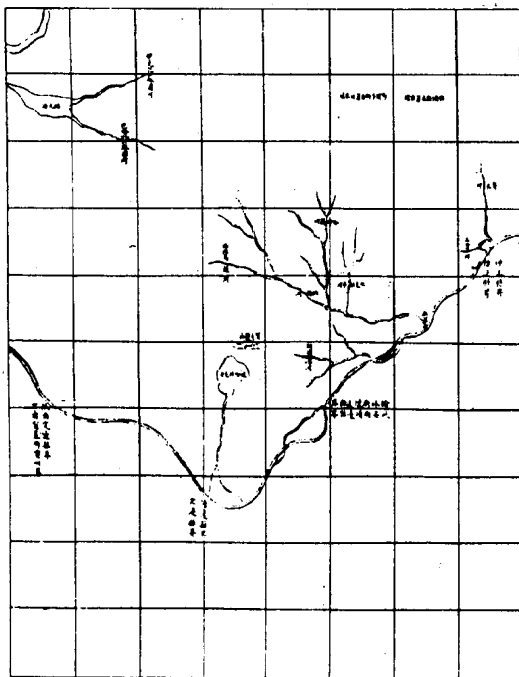


伊克昭盟游牧圖二

中南  
一



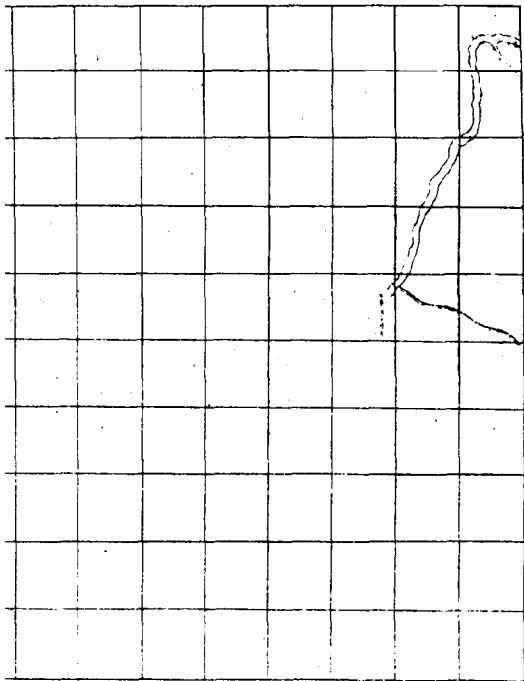




伊克昭盟游牧圖三

右南

一一





內蒙古伊克昭盟游牧在

京師西北鄂爾多斯部共七旗東南起左翼前旗  
北為左翼後旗西為左翼中旗右翼中旗西南  
為右翼前旗右翼前末旗西北為右翼後旗黃  
河自甘肅甯夏府東北來經右翼中旗西南伊  
克托蘇圖河巴哈托蘇圖河並出旗南西流匯  
為栢木泊又西北流注之又東北經旗西循阿  
爾布斯山色爾綑哈拉山之西至白塔東又北  
左出為騰格里泊古屠中澤也哈爾哈納河出  
其西北合三水南流折東注之又東北經阿爾

坦山東南。阿爾坦河俗名哈屯河南流注之。又東北為庫庫泊。折而東流。有支津自西南注之。又東為阿爾坦托輝。折南與正流會。其正流東北經右翼後旗西北。復出支津為薩哈賚克河。其正流又東經噶札爾和碩山南。至穆克和碩東。阿爾坦托輝薩哈賚克河合南流來會。又南折東。布哈爾蘇台河合一小水東北流注之。喀賴河西都爾虎河並北流注之。又東經左翼後旗北。其北岸為山西薩拉齊廳界。又東折東南。其東北岸為山西托克托廳界。哲格蘇台河和

蘇台河合東北流注之。又屈曲西南經左翼前旗東。其東岸為山西清水河廳甯武府偏關縣界。又西南其東岸為山西保德州河曲縣界。折南入陝西榆林府府谷縣界。黃甫川出左翼前旗南境。東南流亦入府谷縣界。九股河出左翼前旗西南境。東南流入榆林府神木縣界。烏蘭木倫河出左翼中旗東境。合一水南流。又南喀楚爾河合一水西南流注之。又南折東布喀河合舒輝河西南流注之。又東南亦入神木縣界。為屈野河。禿尾河出右翼前旗東南境。東南流



亦入神木縣界。清水河亦出右翼前旗東南境。南流合三岔河入榆林府榆林縣界。哈柳圖河一名吃那河即古黑水。出右翼前旗東。合三小水東南流。錫拉烏蘇河合納林河東南流注之。他克拉布拉河合二水南流注之。又東南經邊城外。額圖渾河即奢延水出旗西南。賀通圖山合二小水東北流注之。是為無定河。又東南入榆林府懷遠縣界。通哈拉克泊在右翼前旗西南。通哈拉克河自陝西靖邊縣北來。潞馬鄂爾吉虎泊在右翼後旗西南。拉木倫河二源合東。

北流瀦焉。其東南為哈拉莽乃泊。又東南為錫  
拉布里多泊。托賴河鄂蘭河並瀦焉。納馬代泊  
在左翼後旗西南。喀錫喇喀河北流瀦焉。巴爾  
哈泊在其西。坎泰河合一水東北流瀦焉。東界  
山西保德州朔平府清水河廳托克托廳北界  
山西薩拉齊廳烏蘭察布盟烏喇特旗西界阿  
拉善額魯特旗南界陝西榆林府延安府甘肅  
甯夏府。

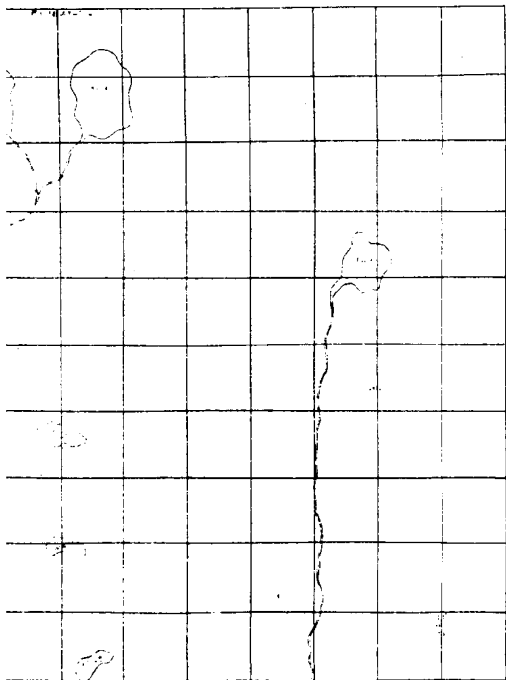
欽定大清會典圖卷二百六十三

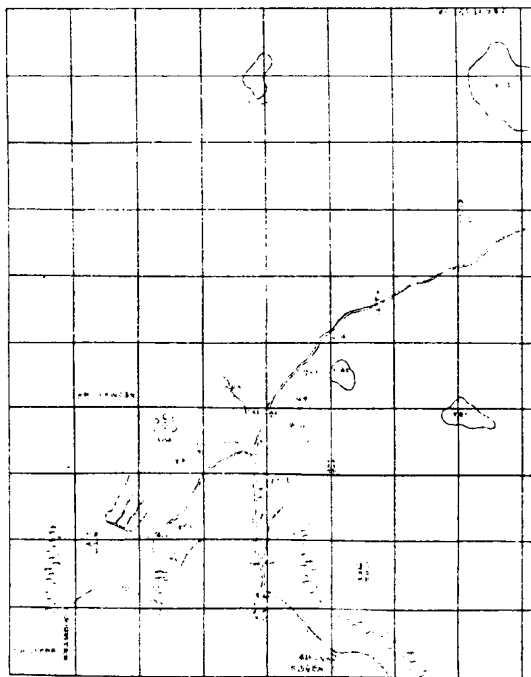
輿地一百二十五

西套阿拉善額濟納二旗游牧圖

西套阿拉善額濟納  
二旗游牧圖  
一

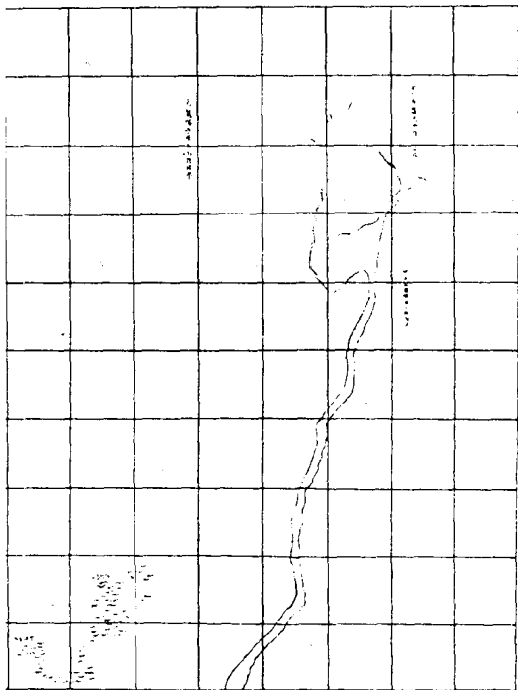
中



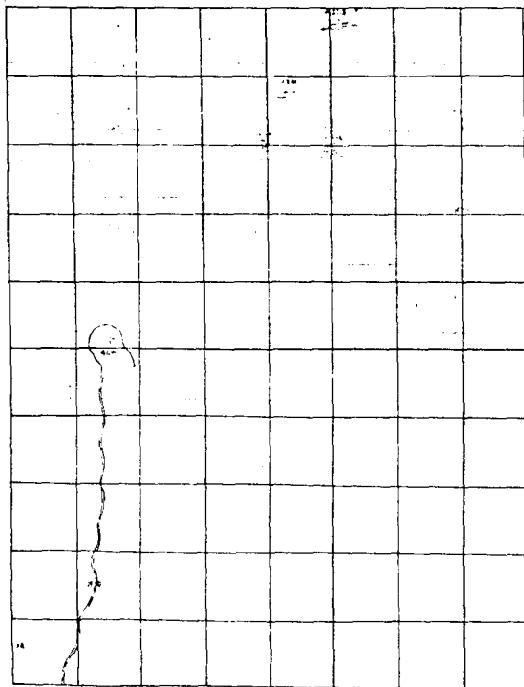


西套阿拉善額濟納  
二旗游牧圖二

中  
左一

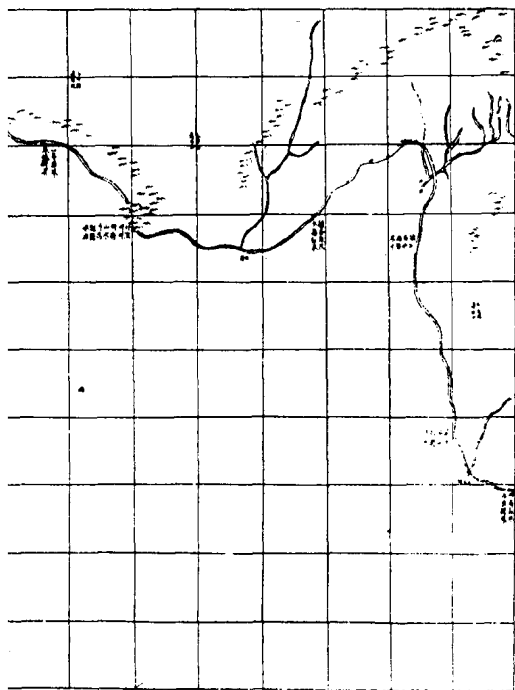


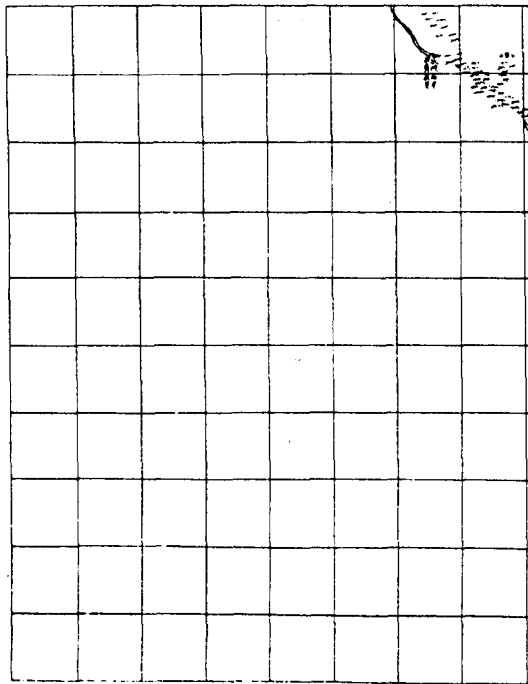




西套阿拉善額濟納  
二旗游牧圖三


中南一

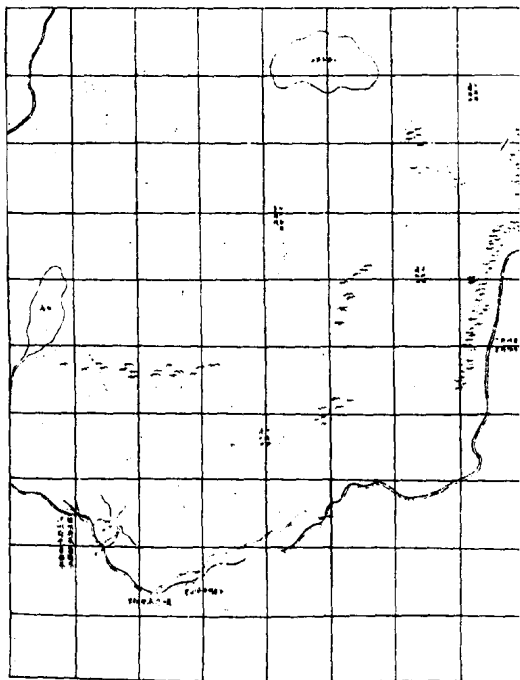




西套阿拉善額濟納  
二旗游牧圖四

左南  
一一





西套蒙古游牧在

京師西凡二部曰阿拉善額魯特曰額濟納舊土爾扈特共二旗東為阿拉善額魯特旗西為額濟納舊土爾扈特旗黃河自甘肅甯夏府平羅縣北來經額魯特旗東北阿拉善山東其東岸為伊克昭盟鄂爾多斯右翼中旗界又東北經白塔東又北歧出為騰格里泊又東北入烏蘭察布盟烏拉特旗界吉蘭泰鹽池在額魯特旗北白海在旗西南古浪河自甘肅涼州府古浪縣東北來豬馬哈拉泊一名魚海在旗西北郭



河上承沙河自甘肅涼州武威縣東北來合數山水折北經抹山北又北流豬馬沙拉泊一名昌甯湖亦在旗西北水磨川自甘肅涼州府永昌縣北來合小水屈曲北流經亦不喇山西又北流豬馬豐盈大泉沙棗湖騙馬湖大苦水湖並在旗西境坤都倫河一名黑河上游為額濟納河自甘肅肅州高臺縣北來經舊土爾扈特旗東南衛公營西又北經邵馬營西北滔賴河自甘肅肅州北來經衛魯南折東北注之是為坤都倫河又北經平索營西折東北經旗東衛

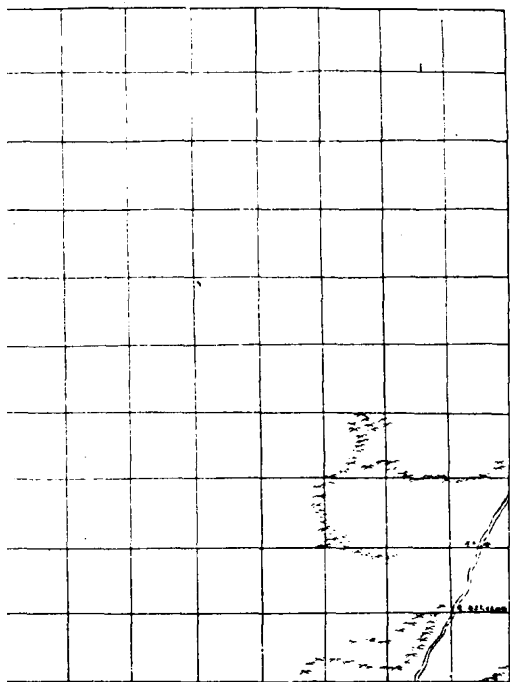
源東北歧為二。一東北流。瀦為朔博泊。一西北流。瀦為朔博克泊。皆古居延海也。古爾乃泊在舊土爾扈特旗東南。西拉烏蘇二。一在旗西南羊頭北。一在旗西古洪山北。齊格景在旗西南。烏諾格特在旗西北。邁拉泉亦在旗西北。阿拉善山在額魯特旗東。合黎山在旗西。東界伊克昭盟鄂爾多斯旗。西界甘肅安西州。東北界內蒙古烏蘭察布盟烏拉特旗。北界外蒙古喀爾喀三音諾顏部札薩克圖汗部。南界甘肅甯夏府蘭州府涼州府甘州府肅州。

欽定大清會典圖卷二百六十四

輿地一百二十六

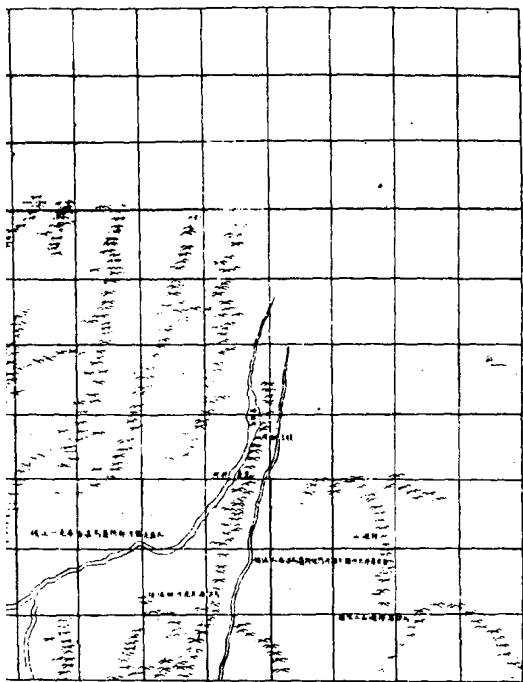
外蒙古全圖

外蒙古全圖一

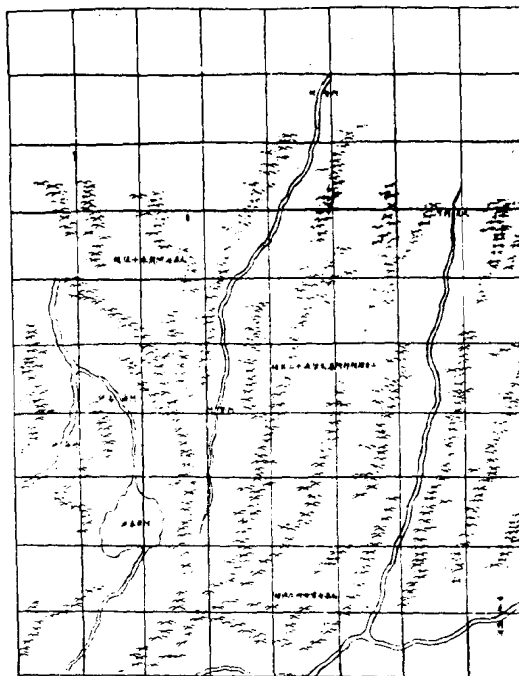




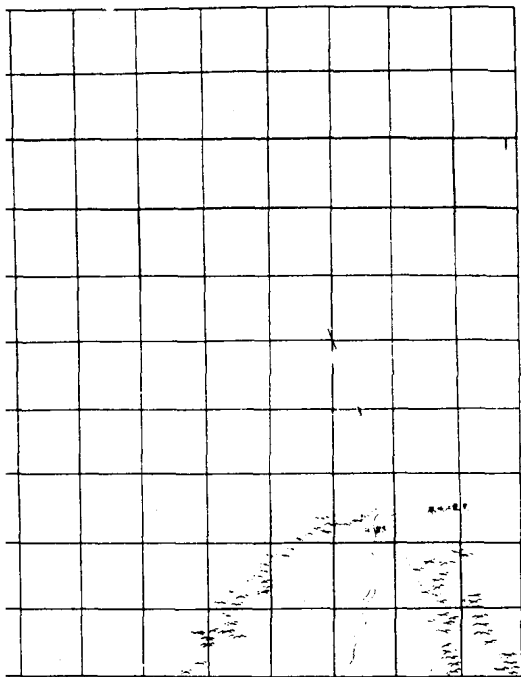
外蒙古全圖二



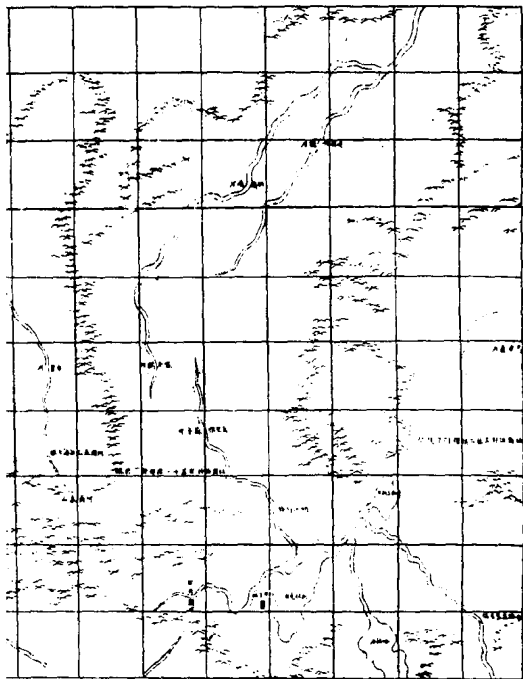


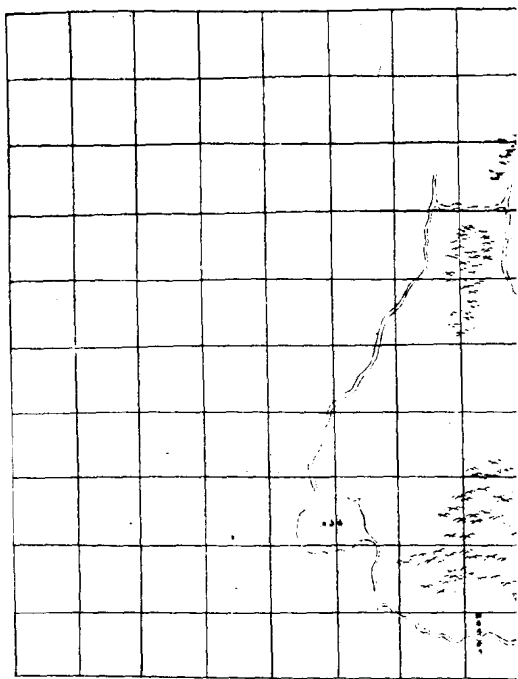


外蒙古全圖三



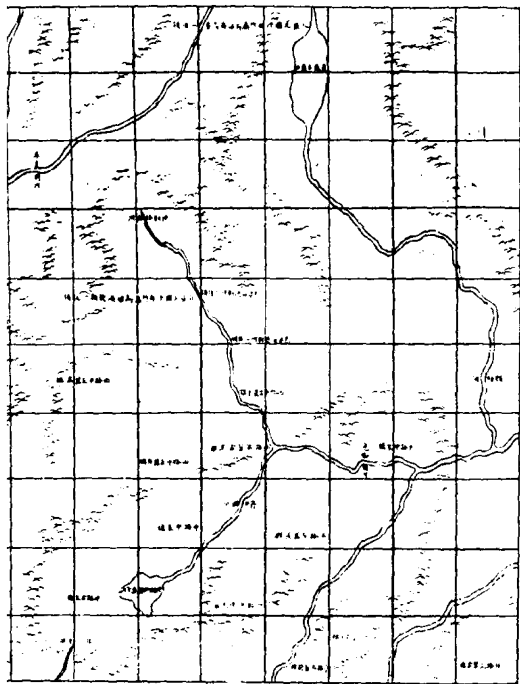

外蒙古全圖四

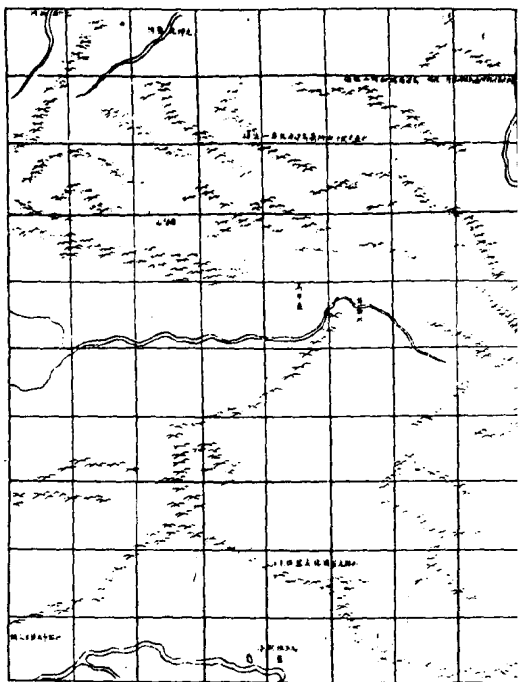




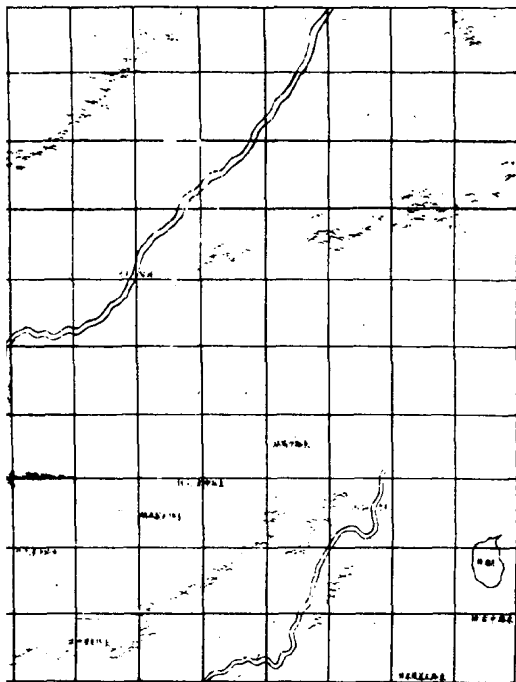
外蒙古全圖五

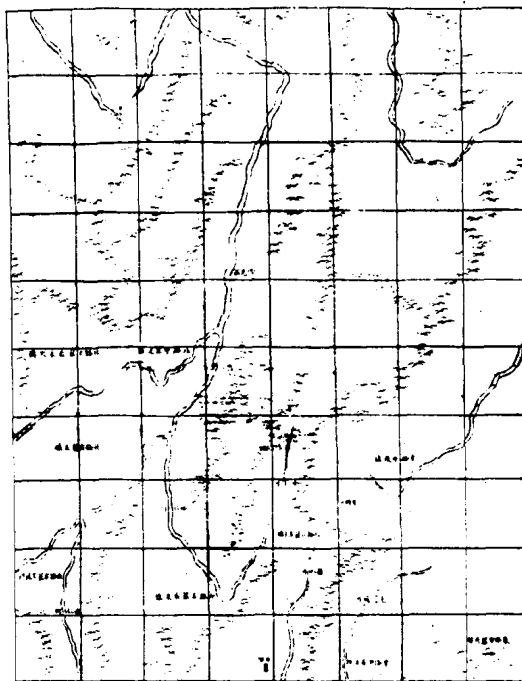




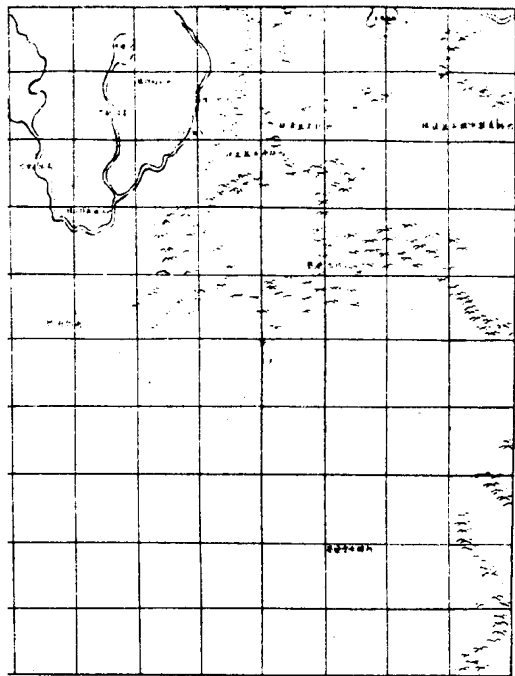


外蒙古全圖六





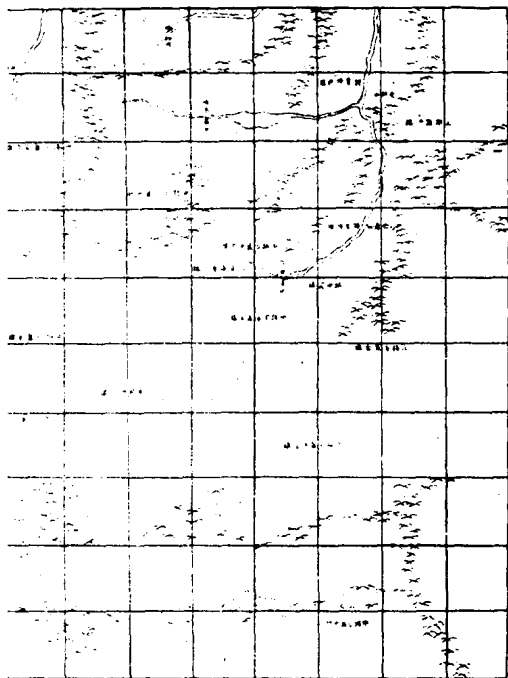
外蒙古全圖七

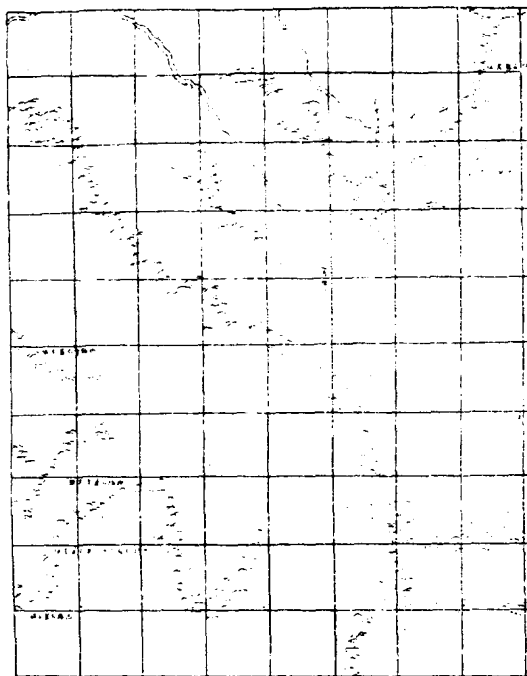







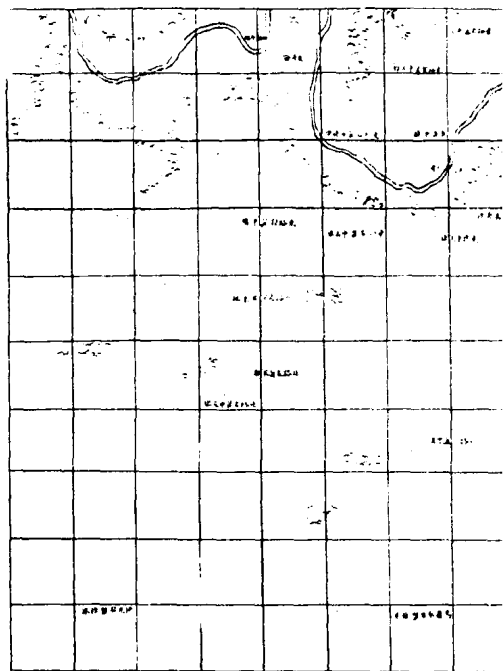
外蒙古全圖八





外蒙古全圖九





外蒙古全圖十





	PLANT						
1124	...	...	...	...	...	...	...
			...	...			...

外蒙古游牧在

京師西北喀爾喀四盟四部北路曰汗阿林盟土  
謝圖汗部中路曰齊齊爾里克盟三音諾顏部  
東路曰克魯倫巴爾和屯盟車臣汗部西路曰  
札克必拉色欽畢都里雅諾而盟札薩克圖汗  
部又西為科布多所屬七部曰杜爾伯特部曰  
輝特部曰明阿特部曰札哈沁部曰新和碩特  
部曰新土爾扈特部曰烏梁海部迤北為烏里  
雅蘇台所屬唐努烏梁海部色倫額河上源為  
齊老圖河出喀爾喀三音諾顏部西北境合德

勒格爾河哈綏河東流經土謝圖汗部北額赫  
河上承庫蘇古爾泊水東南來注之。又東鄂爾  
渾河出三音諾顏部東境合塔米爾河圖拉河  
哈拉河來會折北經恰克圖西北澤德河自俄  
羅斯東南流來會又東北入俄羅斯界楚庫河  
自俄羅斯東南流入界經土謝圖汗部東北折  
西北復入俄羅斯界克魯倫河出喀爾喀車臣  
汗部西北肯特山西南流折東北入黑龍江呼  
倫貝爾城界倭努肯河即黑龍江出車臣汗部  
肯特山東北流經部東北卡倫外入黑龍江城

界。伊克穆河上源二。曰華克穆河。曰貝克穆河。並出唐努烏梁海部。合西流。克穆克齊河東流。未會。折北。曰大穆克河。入俄羅斯界。阿努河出唐努烏梁海部西北。亦入俄羅斯界。巴什庫斯河出科布多阿爾泰。淖爾烏梁海部東南。北流。緒為阿爾泰泊。復自泊西北出。為阿爾泰河。哈屯河上源曰納爾噶河。合達爾欽圖河。東北流。未會。又北入俄羅斯界。烏布薩泊跨科布多杜爾伯特及唐努烏梁海各部。特斯河。緒焉。札布噶河出三音諾顏部西。西南流。折西北。合烏里

雅蘇台河。又西北左通奇勒吉斯泊。右通哈拉都爾根諸泊。又西瀦於阿拉克泊。烏里雅蘇台河布彥圖河合東流亦瀦焉。額爾齊斯河出阿勒坦烏梁海旗東。西流瀦為齋桑泊。又北出合布魯爾河入哈薩克界。其東南為赫薩爾巴什泊。布爾干河青吉斯河合為烏隴古河瀦焉。貝爾泊在車臣汗部東。東至黑龍江界。西至新疆界。北至俄羅斯界。南至內蒙古烏蘭察布伊克昭阿拉善額濟納盟界。東南至內蒙古烏達錫林郭勒盟界。西北至哈薩克界。